

**AGENȚIA PENTRU PROTECȚIA MEDIULUI HARGHITA
MIERCUREA CIUC**

Str. Márton Áron, nr.43; Telefon 0266-312454; 371313, Fax: 0266-310041


Nr.: *5534* /19.07.2013

Către: **ORAȘUL BORSEC**
orașul Borsec
str. Aleea Carpați, 6/A
jud. Harghita

Spre știință: **S.C. PLANWERK SRL**
Str. Georges Clemenceanu nr.3
Cluj Napoca
Fax 0264439472

În conformitate cu prevederile H.G. 1076/2004 privind stabilirea procedurii de realizare a evaluării de mediu pentru planuri și programe, în data de **23.07.2013, (marți), ora 9⁰⁰** va avea loc la sediul Agenției pentru Protecția Mediului Harghita, str.Márton Áron, nr.43, ședința comitetului special constituit pentru încadrarea "Planului Urbanistic General al orașului Borsec" la care sunteți obligat să luați parte ca titular al planului.

DIRECTOR EXECUTIV
ing. DOMOKOS László József



ȘEF SERVICIUL A.A.A.
ing. BERNÁDT Zelma

INTOCMIT
ing. MÁTYÁS - BARTA Róbert

[Handwritten signature]

efectuarea evaluării adecvate în cadrul evaluării de mediu, dar este necesară obținerea avizului de mediu.

I. Motivele care au stat la baza deciziei conform Anexei nr.1 din H.G. 1076/2004 sunt următoarele:

- Gradul în care PUG-ul creează un cadru pentru proiecte și alte activități viitoare fie în ceea ce privește amplasamentul, natura, mărimea și condițiile de funcționare, fie în privința alocării resurselor

- PUG-ul – creează cadrul pentru proiecte care sunt listate în ANEXA 2 din H.G. nr.445/2009 – privind evaluarea impactului anumitor proiecte publice și private asupra mediului care se încadrează la pct.10.-Proiecte de infrastructură: litb)- proiecte de dezvoltare urbană, lit. e) – construcția drumurilor (prevederea unei centuri ocolitoare la partea sudică a orașului, extindere de drumuri), respectiv la pct.12.-Turism și agrement: lit.a) – pârtii de schi, care pot avea efecte semnificative asupra mediului conform prevederilor Art.5 din H.G. 1076/2004.

Cu privire la continuarea procedurii de reglementare din punct de vedere al protecției mediului conform H.G.1076/2004 urmează "Etapa de definitivare a proiectului de plan și de realizare a raportului de mediu".

Conform prevederilor HG 1076/2004 aveți obligația de a informa publicul în mass media asupra deciziei privind etapa de încadrare a planului în termen de 3 zile de la primirea acesteia, utilizând anunțul public model atașat prezentei. Dovada publicării în mass – media va fi înaintată la APM Harghita. Procedura de reglementare va continua conform prevederilor art.12 din H.G.1076/2004.

Titularul planului are obligația conform prevederilor art. 15 din OUG 164/2008 pentru modificarea și completarea Ordonanței de Urgență a Guvernului nr. 195/2005 privind protecția mediului, de a notifica APM Harghita dacă intervin elemente noi, necunoscute la data emiterii prezentei, precum și asupra oricăror modificări ale condițiilor care au stat la baza emiterii prezentei, înainte de realizarea modificării.

II. Motivele care au stat la baza luării deciziei etapei de încadrare în procedura de evaluare adecvată în baza OUG 57/2007 privind regimul ariilor naturale protejate, conservarea habitatelor naturale, a florei și faunei sălbatice cu modificările și completările ulterioare, sunt următoarele:

Teritoriul administrativ include parțial situl Natura 2000 „Toplița - Scăunul Rotund Borsec” cu codul ROSCI0252, dar:

- a.) intravilanul orașului Borsec, nu afectează semnificativ situl;
- b.) se propune prin PUG reducerea intravilanului cu cea. 90 ha (prin reducerea zonelor cu funcțiune unități agro-zootehnice, reducerea suprafețelor pădurilor care se află în intravilan față de situația existentă) în favoarea zonelor verzi, reducând presiunea umană asupra mediului natural;
- c.) viitorul intravilan nu va afecta răspândirea niciunui habitat de interes comunitar, chiar mărește capacitatea de suport a sitului pentru speciile de mamifere și reptile pentru care a fost desemnat, delimitând distinct ariile

naturale protejate (locale, naționale și comunitare), respectiv se delimitează perimetrul de protecție hidrogeologică a apelor minerale Borsec și perimetrele de protecție a izvoarelor de apă minerală.

Implementarea planului se va face cu respectarea următoarelor condiții:

- a) Readucerea la starea inițială a suprafețelor afectate prin lucrări de construcții sau alterate în vreun fel;
- b) interzicerea folosirii a oricăror mijloace anti-animale în apropierea sitului (la o distanță de 100 m);

Procedura administrativă prealabilă :


În conformitate cu prevederile art. 1, alin. 1 și art. 7 alin. 1,2,3 din Legea nr. 554/2004 privind contenciosul administrativ, vă puteți adresa instanței noastre în termen de 30 zile de la data comunicării prezentului act, înainte de a vă adresa instanței de contencios administrativ competentă solicitând revocarea în tot, sau în parte a acestuia.

Plângerea se poate adresa în egală măsură și organului ierarhic superior.

Soluționarea litigiilor:

Conform art. 18 din O.U.G. nr. 195/2005 aprobată de Legea nr.265/2006, litigiile generate de emiterea prezentei decizii se soluționează de instanța de contencios administrativ competentă a Tribunalului Harghita. Cererea în acest sens se poate depune în termen de 6 luni de la data primirii răspunsului în urma parcurgerii procedurii prealabile.

DIRECTOR EXECUTIV
ing. DOMOKOS László



ȘEF SERVICIUL A.A.A.
ing. BERNADT Zelina

ÎNTOCMIT
ing. MÁTYÁS - BARTA Rita
ecolog SZÁNTÓ László

Szántó

Decizia de încadrare s-a emis în 2 exemplare
Ex. Nr. 1 - originalul s-a predat titularului planului
Ex. Nr. 2 - copia s-a îndosariat în dosarul de obiectiv



Ministerul Mediului și Schimbărilor Climatice
Agenția Națională pentru Protecția Mediului



Agenția pentru Protecția Mediului Harghita

Nr. 2463/23.07.2013

Către: ORAȘUL BORSEC
Orașul Borsec,
Aleea Carpați, nr.6A
jud. Harghita.

Ca urmare a notificării adresate de Orașul Borsec cu sediul în orașul Borsec, Aleea Carpați, nr.6A, județul Harghita, pentru încadrarea "Planului Urbanistic General al orașului Borsec" înregistrată la nr.2463 din 26.03.2013, completată la nr. 3200/22.04.2013, nr.4082/27.05.2013, nr.5307/11.07.2013, nr.5401/16.07.2013, nr.5560/22.07.2013, nr.5599/23.07.2013 în baza Hotărârii Guvernului nr. 1076/2004, vă comunicăm următoarele:

Având în vedere

- Prevederile Hotărârii Guvernului nr.1076/2004 privind stabilirea procedurii de realizare a evaluării de mediu pentru planuri și programe;
- Decizia de încadrare nr.2463/23.07.2013 a Planului Urbanistic General al orașului Borsec emisă de APM Harghita;

II. Având în vedere că PUG – ul orașului Borsec, conform Deciziei de încadrare nr.2463/23.07.2013 emisă de Agenția pentru Protecția Mediului Harghita nu este necesară efectuarea evaluării adecvate în cadrul evaluării de mediu, dar este necesară obținerea avizului de mediu conform Deciziei de încadrare nr.2463/23.07.2013 emisă de Agenția pentru Protecția Mediului Harghita, conform prevederilor Cap.III Secțiunea a 2-a din H.G.R. nr. 1076/2004 urmează:

Etapa de definitivare a proiectului de plan și de realizare raportului de mediu



AGENȚIA PENTRU PROTECȚIA MEDIULUI HARGHITA
Mierușea Ciuc, stradă Márton Áron, nr.43
E-mail: office@apmhr.anpm.ro; Tel.0266-371313; 0266-312454. Fax. 0266-310041

Definitivarea proiectului de plan, stabilirea domeniului și a nivelului de detaliu al informațiilor ce trebuie incluse în raportul de mediu, precum și analiza efectelor semnificative ale planului asupra mediului se fac în cadrul unui grup de lucru.

Constituirea grupului de lucru este obligația titularului.

Grupul de lucru este alcătuit din reprezentanți ai titularului planului ai autorităților competente pentru protecția mediului și pentru sănătate, alte autorități interesate de efectele implementării planului, din una sau mai multe persoane fizice sau juridice atestate, conform prevederilor legale, precum și experți care pot fi angajați după caz conform art.14 din HG1076/2004.

Grupul de lucru are caracter nepermanent, fiind constituit special pentru planul respectiv pe baza nominalizărilor făcute de autoritățile pe care le reprezintă.

Nominalizările se fac la solicitarea titularului.

APM Harghita face următoarele propuneri pentru constituirea grupului de lucru: autoritățile cu persoanele desemnate la nivelul județului Harghita ca parte a Comitetului Special Constituit pentru parcurgerea etapelor de procedură pentru planuri și programe sunt după cum urmează:

1. Domokos László József – director executiv APM Harghita
2. Bernádt Zelma – Serviciul A.A.A.APM Harghita
3. David Melinte Georgeta Gabriela – Garda Națională de Mediu - Comisariatul Județean Harghita
4. Țifrea Romulus Bogdan - Instituția Prefectului - județul Harghita
5. dr.Vass Előd - Direcția de Sănătate Publică Harghita
6. Chiorean Adrian Alexandru - Consiliul Județean Harghita
7. Cpt. ing. László Barna – Inspectoratul pentru Situații de Urgență "Oltul"
8. Patka Robert Alexandru – orașul Borsec
9. Ștefan Glodeanu/Mariana Dram – Administrația Bazinală de Apă Siret S.G.A. Neamț
10. Topor Emil – Agenția Națională pentru Resurse Minerale -Harghita
11. Sebestyén Sándor - Direcția pentru Agricultură Harghita
12. Bakos László - Direcția Județeană pentru Cultură și Patrimoniul Național Harghita
13. Csiszer Zsombor - Direcția Sanitară Veterinară și pentru Siguranța Alimentelor Harghita
14. Pitó Attila - Inspectoratul Teritorial de Regim Silvic și de Vânătoare Brașov
Inspecția Silvică și de Vânătoare Harghita

Vă rugăm să stabiliți ca titular al planului (pe lângă lista autorităților interesate de efectele implementării planului susmenționat), persoana fizică ori juridică atestată înregistrată în Registrul Național al elaboratorilor raportului de mediu confirmată


prin emiterea unui certificat de înregistrare în conformitate cu prevederile Ordinului MM nr. 1026/2009 - privind aprobarea condițiilor de elaborare a raportului de mediu pentru elaborarea raportului de mediu.

Grupul de lucru se reunește pentru ducerea la îndeplinire a prevederilor art.16-19 ale H.G.1076/2004.

Locul, data și ora reuniunii grupului de lucru se va stabili de comun acord cu APM Harghita.

Cu respect,

DIRECTOR EXECUTIV
ing. DOMOKOS László



ȘEF SERVICIUL A.A.A.
ing. BERNADET Zelma


INTOCMIT
ing. MÁTYÁS - BARTA Rita

EMITENT

TITULAR DE AVIZ



ADMINISTRAȚIA NAȚIONALĂ
„APELE ROMÂNE”
Administrația Bazinală de Apă SIRET
SISTEMUL DE GOSPODĂRIRE
A APELOR NEAMȚ



ORAȘUL BORSEC
Str. Aleea Carpați 6/A
Județul Harghita

Bd. Dacia nr. 5A, PIATRA NEAMȚ, jud. Neamț, cod 610019
Tel: 0233-217490; Fax: 0233-213970;
e-mail: sgant@das.rowater.ro
C.I.F. : RO 18264854 / 06.01.2006
COD IBAN : RO 67 TREZ 0615 025X XX00 3529

F-AA - 14

AVIZ DE GOSPODĂRIRE A APELOR

Nr.6....din....13.05.2013.....

Privind Plan Urbanistic General Borsec, județul Harghita
Cod cadastral XII.1.053.40.00.00.0

Date generale

Solicitantul avizului: Primăria Orașului Borsec, județul Harghita, prin adresa înregistrată la S.G.A. Neamț cu nr. 1297/04.03.2013, completată cu adresele nr. 1819 din 21.03.2013 și nr. 2020/01.04.2013

Titular de investiție: Orașul Borsec, județul Harghita

Beneficiar de investiție: Orașul Borsec, județul Harghita

Proiectant general: S.C. PLANWERK S.R.L. Cluj Napoca,
str. Georges Clemenceau nr. 3, județul Cluj

Proiectant de specialitate: S.C. HYDROTEAM S.R.L. Miercurea Ciuc, str. Sălciei
nr. 9/B/2, județul Harghita

Necesitatea si oportunitatea lucrării

Planul Urbanistic General cuprinde reglementări pe termen scurt, la nivelul întregii unități administrativ teritoriale de bază, cu privire la:

- stabilirea și delimitarea teritoriului intravilan în relație cu teritoriul administrativ al localității;
- stabilirea modului de utilizare a terenurilor din intravilan;
- zonificarea funcțională în corelație cu organizarea rețelei de circulație;
- delimitarea zonelor afectate de servituți publice;
- modernizarea și dezvoltarea infrastructurii tehnico-edilitare;
- stabilirea zonelor protejate și de protecție a monumentelor istorice și a siturilor arheologice reperate;
- zonele care au instituite un regim special de protecție prevăzut în legislația în vigoare;
- formele de proprietate și circulația juridică a terenurilor;
- precizarea condițiilor de amplasare și conformare a volumelor construite, amenajate și plantate;

i) zonele de risc natural delimitate și declarate astfel, conform legii, precum și la măsurile specifice privind prevenirea și atenuarea riscurilor, utilizarea terenurilor și realizarea construcțiilor în aceste zone;

j) zone de risc datorate unor depozitari istorice de deșeuri.

Planul urbanistic general cuprinde prevederi pe termen mediu și lung cu privire la:

- evoluția în perspectivă a localității;
- direcțiile de dezvoltare funcțională în teritoriu;
- traseele coridoarelor de circulație și de echipare prevăzute în planurile de amenajare a teritoriului național, zonal și județean;

